

## Haltestellen-Fahrpläne

für alle Buslinien (1, 3 und 42), die für Nieuwvlieturlauber von Interesse sind.

<b>Linie</b>	<b>Haltestelle = </b>	<b>Richtung</b>	<b>Seite</b>
3	Nieuwvliet-Dorf	Breskens	2
3	Nieuwvliet-Dorf	Oostburg	2
3	Oostburg	Nieuwvliet	3
3	Breskens	Nieuwvliet	3
42	Oostburg	Brügge über Sluis	4
42	Brügge	Oostburg/Breskens	5
1	Oostburg	Hulst über Terneuzen	6
1	Terneuzen (von Hulst)	Oostburg	7

Die Fahrpläne der Linien 3 und 42 bzw. 3 und 1 (ab Oostburg) sind weitgehend aufeinander abgestimmt!










Die kompletten **Linien-Fahrpläne** dieser und aller anderen Linien finden Sie natürlich auch unter Dokumente!

### **Sommerbus von Nieuwvliet nach Breskens bzw. Brügge**

Hier müssen Sie sich z.Z. noch am Plan für 2010 (unter Dokumente) orientieren!

**Haltestelle Nieuwvliet-Dorf Richtung Breskens = **












**Linie 3 von OOSTBURG nach BRESKENS über GROEDE**

	<b>Uhr</b>	<b>Montag bis Freitag</b>	<b>Samstag</b>	<b>Sonntag</b>	<b>Uhr</b>
 Oostburg, Ziekenhuis	<b>5</b>	<b>58</b>			<b>5</b>
 Zuidzande, Markt	<b>7</b>	<b>06</b>	<b>06</b>		<b>7</b>
 Zuidzande, Potjes	<b>8</b>	<b>06</b>	<b>06</b>	<b>06</b>	<b>8</b>
 Nieuwvliet Dorp	<b>9</b>	<b>06</b>	<b>06</b>		<b>9</b>
 Groede, Traverse	<b>10</b>	<b>06</b>	<b>06</b>	<b>06</b>	<b>10</b>
 Groede, Vijver	<b>11</b>	<b>06</b>	<b>06</b>		<b>11</b>
 Groede, Provincialeweg	<b>12</b>	<b>06</b>	<b>06</b>	<b>06</b>	<b>12</b>
 Het Heem, Het Heem	<b>13</b>	<b>06</b>	<b>06</b>		<b>13</b>
 Breskens, Veerhaven	<b>14</b>	<b>06</b>	<b>06</b>	<b>06</b>	<b>14</b>
	<b>15</b>	<b>06</b>	<b>06</b>		<b>15</b>
	<b>16</b>	<b>06</b>	<b>06</b>	<b>06</b>	<b>16</b>
	<b>17</b>	<b>06</b>	<b>06</b>		<b>17</b>
	<b>18</b>	<b>06</b>	<b>06</b>	<b>06</b>	<b>18</b>
	<b>19</b>	<b>06</b>	<b>06</b>		<b>19</b>
	<b>20</b>			<b>06</b>	<b>20</b>

**Fahrzeit:** bis Breskens = 10 Minuten

**Haltestelle Nieuwvliet-Dorf Richtung Oostburg = **

**Linie 3 von BRESKENS nach OOSTBURG über GROEDE**










	<b>Uhr</b>	<b>Montag bis Freitag</b>	<b>Samstag</b>	<b>Sonntag</b>	<b>Uhr</b>
 Breskens, Veerhaven					
 Het Heem, Het Heem	<b>6</b>	<b>32</b>			<b>6</b>
 Groede, Provincialeweg	<b>7</b>	<b>30</b>	<b>32</b>		<b>7</b>
 Groede, Vijver	<b>8</b>	<b>32</b>	<b>32</b>		<b>8</b>
 Groede, Traverse	<b>9</b>	<b>32</b>	<b>32</b>	<b>32</b>	<b>9</b>
 Nieuwvliet Dorp	<b>10</b>	<b>32</b>	<b>32</b>		<b>10</b>
 Cadzand-Dorp, Mariastraat	<b>11</b>	<b>32</b>	<b>32</b>	<b>32</b>	<b>11</b>
 Cadzand-Dorp, Molen	<b>12</b>	<b>32</b>	<b>32</b>		<b>12</b>
 Zuidzande, Potjes	<b>13</b>	<b>32</b>	<b>32</b>	<b>32</b>	<b>13</b>
 Zuidzande, Markt	<b>14</b>	<b>32</b>	<b>32</b>		<b>14</b>
 Oostburg, Ziekenhuis	<b>15</b>	<b>32</b>	<b>32</b>	<b>32</b>	<b>15</b>
	<b>16</b>	<b>32</b>	<b>32</b>		<b>16</b>
	<b>17</b>	<b>32</b>	<b>32</b>	<b>32</b>	<b>17</b>
	<b>18</b>	<b>32</b>	<b>32</b>		<b>18</b>
	<b>19</b>			<b>32</b>	<b>19</b>

**Fahrzeit:** bis Oostburg, Krankenhaus = 12 Minuten

## Haltestelle Oostburg, Ziekenhuis Richtung Breskens =

(Haltestelle Nähe Krankenhaus bei Albert Heijn)

### Linie 3 von OOSTBURG nach BRESKENS über Nieuwvliet und GROEDE

 <u>Oostburg, Ziekenhuis</u>	Uhr	Montag bis Freitag	Samstag	Sonntag	Uhr
 <u>Zuidzande, Markt</u>	5	46			5
 <u>Zuidzande, Potjes</u>	6	54	54		6
 <u>Nieuwvliet Dorp</u>	7	54	54	54	7
 <u>Groede, Traverse</u>	8	54	54		8
 <u>Groede, Vijver</u>	9	54	54	54	9
 <u>Groede, Provincialeweg</u>	10	54	54		10
 <u>Het Heem, Het Heem</u>	11	54	54	54	11
 <u>Breskens, Veerhaven</u>	12	54	54		12
	13	54	54	54	13
	14	54	54		14
	15	54	54	54	15
	16	54	54		16
	17	54	54	54	17
	18	54	54		18
	19			54	19

**Fahrzeit:** Oostburg bis Nieuwvliet = 12 Minuten

## Haltestelle Breskens Fährhafen =

### Linie 3 von BRESKENS nach OOSTBURG über GROEDE und Nieuwvliet




















 <u>Breskens, Veerhaven</u>	Uhr	Montag bis Freitag	Samstag	Sonntag	Uhr
 <u>Het Heem, Het Heem</u>	6	22			6
 <u>Groede, Provincialeweg</u>	7	20	22		7
 <u>Groede, Vijver</u>	8	22	22		8
 <u>Groede, Traverse</u>	9	22	22	22	9
 <u>Nieuwvliet Dorp</u>	10	22	22		10
 <u>Cadzand-Dorp,</u>	11	22	22	22	11
 <u>Mariastraat</u>	12	22	22		12
 <u>Cadzand-Dorp, Molen</u>	13	22	22	22	13
 <u>Zuidzande, Potjes</u>	14	22	22		14
 <u>Zuidzande, Markt</u>	15	22	22	22	15
 <u>Oostburg, Ziekenhuis</u>	16	22	22		16
	17	22	22	22	17
	18	22	22		18
	19			22	19

**Fahrzeit:** Breskens bis Nieuwvliet = 10 Minuten

## Haltestelle Oostburg, Ziekenhaus =

### Linie 42 von BRESKENS über Oostburg nach BRUGGE

Einige Zwischenhaltestellen wurden weggelassen!

	<u>Breskens, Veerhaven</u>	<b>Uhr</b>	<b>Montag bis Freitag</b>	<b>Samstag</b>	<b>Sonntag</b>	<b>Uhr</b>
	<u>Oostburg, Ziekenhuis</u>	<b>6</b>	11 <sup>A</sup> 53	53		<b>6</b>
	<u>Oostburg, Brugsevaart</u>	<b>7</b>	53	53	53	<b>7</b>
	<u>Draaibrug, Draaibrug</u>	<b>8</b>	53 <sup>C</sup>	53 <sup>C</sup>	53 <sup>B</sup>	<b>8</b>
	<u>Sluis, Toversluis</u>	<b>9</b>	53	53	53	<b>9</b>
	<u>Sluis, Ridderstraat</u>	<b>10</b>	53	53	53	<b>10</b>
	<u>Sluis, Sint Annastraat</u>	<b>11</b>	53 <sup>C</sup>	53 <sup>C</sup>	53 <sup>C</sup>	<b>11</b>
	<u>Sint Anna ter Muiden, Haven</u>	<b>12</b>	53	53	53	<b>12</b>
	<u>Sint Anna ter Muiden, Grens</u>	<b>13</b>	53	53	53	<b>13</b>
	<u>Westkapelle, Pelikaan</u>	<b>14</b>	53 <sup>C</sup>	53 <sup>C</sup>	53 <sup>C</sup>	<b>14</b>
	<u>Brugge, Kruisabele</u>	<b>15</b>	53	53	53	<b>15</b>
	<u>Brugge, 't Boompje</u>	<b>16</b>	53	53	53	<b>16</b>
	<u>Brugge, Ten Berge</u>	<b>17</b>	53 <sup>C</sup>	53 <sup>C</sup>	53 <sup>C</sup>	<b>17</b>
	<u>Brugge, Landjuwelenstraat</u>	<b>18</b>	53	53	53	<b>18</b>
	<u>Brugge, Cafe Waterweelde</u>	<b>19</b>	53	53	53	<b>19</b>
	<u>Brugge, Cafe Waterweelde</u>	<b>20</b>	53 <sup>C</sup>	53 <sup>C</sup>	53 <sup>C</sup>	<b>20</b>
	<u>Brugge, Haven</u>	<b>21</b>	53 <sup>A</sup>	53 <sup>B</sup>	53 <sup>B</sup>	<b>21</b>
	<u>Brugge, 't Zand</u>	<b>22</b>	53 <sup>B</sup>			<b>22</b>
	<u>Brugge, Station NMBS</u>					

A = fährt nur bis Sint Anna ter Muiden, Haven.

B = fährt nur bis Sluis, Sint Annastraat.

C = hier fährt ein belgischer Bus von De Lijn.

### Fahrzeiten:

Oostburg bis Brügge = 57 Minuten




















Breskens bis Brügge = 85 Minuten  
der Bus fährt in Breskens also ca. 28 Minuten früher ab

Oostburg bis Sluis = ca. 13 Minuten

## Haltestelle Brugge, Bahnhof =

### Linie 42 von Brugge über Oostburg nach Breskens

Einige Zwischenhaltestellen wurden weggelassen!

 <u>Brugge, Station NMBS</u>	Uhr	Montag bis Freitag	Samstag	Sonntag	Uhr
 <u>Brugge, 't Zand</u>	<b>6</b>	57 <sup>A</sup>	57 <sup>A</sup>		<b>6</b>
 <u>Brugge, Haven</u>	<b>7</b>	57	57		<b>7</b>
 <u>Dudzele, Dudzele</u>	<b>8</b>	57	57	57	<b>8</b>
 <u>Westkapelle, Westkapelle</u>	<b>9</b>	57 <sup>A</sup>	57 <sup>A</sup>	57 <sup>A</sup>	<b>9</b>
 <u>Dorp</u>	<b>10</b>	57	57	57	<b>10</b>
 <u>Sint Anna ter Muiden, Grens</u>	<b>11</b>	57	57	57	<b>11</b>
 <u>Sint Anna ter Muiden, Haven</u>	<b>12</b>	57 <sup>A</sup>	57 <sup>A</sup>	57 <sup>A</sup>	<b>12</b>
 <u>Sluis, Sint Annastraat</u>	<b>13</b>	57	57	57	<b>13</b>
 <u>Sluis, Ridderstraat</u>	<b>14</b>	57	57	57	<b>14</b>
 <u>Sluis, Toversluis</u>	<b>15</b>	57 <sup>A</sup>	57 <sup>A</sup>	57 <sup>A</sup>	<b>15</b>
 <u>Draaibrug, Draaibrug</u>	<b>16</b>	57	57	57	<b>16</b>
 <u>Oostburg, Brugsevaart</u>	<b>17</b>	57	57	57	<b>17</b>
 <u>Oostburg, Ziekenhuis</u>	<b>18</b>	57 <sup>A</sup>	57 <sup>A</sup>	57 <sup>A</sup>	<b>18</b>
 <u>Schoondijke, De Molen</u>	<b>19</b>	57	57	57	<b>19</b>
 <u>Schoondijke, Rotonde</u>	<b>20</b>	57	57	57 <sup>B</sup>	<b>20</b>
 <u>Schoondijke, Centrum</u>					
 <u>Breskens, Boulevard</u>					
 <u>Breskens, Veerhaven</u>					

A = hier fährt ein belgischer Bus von De Lijn

B = Bus fährt nur bis Oostburg, Watertoren.

### Fahrzeiten:

Brügge bis Oostburg, Ziekenhuis = 55 Minuten





























Brügge bis Breskens, Fährhafen = 78 Minuten

In Sluis fährt der Bus ca. 37 Minuten später ab

## Haltestelle Oostburg, Ziekenhuis =

### Linie 1 von Oostburg über Terneuzen nach Hulst

Einige Zwischenhaltestellen wurden weggelassen!

	<u>Haltestelle</u>	Uhr	Montag - Freitag	Samstag	Sonntag	Uhr
	<u>Oostburg, Ledelplein</u>	5	29 <sup>CD</sup>			5
	<u>Waterlandkerkje</u>	6	29 59 <sup>B</sup>			6
	<u>Waterlandkerkje</u>	7	14 <sup>DE</sup> 29 59 <sup>B</sup>	34 <sup>F</sup>		7
	<u>IJzendijke, Turkeije</u>	8	29 59 <sup>B</sup>	34 <sup>F</sup>	34 <sup>F</sup>	8
	<u>Oostburg, Watertoren</u>	9	29 59 <sup>B</sup>	34 <sup>F</sup>	34 <sup>F</sup>	9
	<u>Oostburg, Veldzicht</u>	10	29 59 <sup>B</sup>	34 <sup>F</sup>	34 <sup>F</sup>	10
	<u>Schoondijke, De Molen</u>	11	29 59 <sup>B</sup>	34 <sup>F</sup>	34 <sup>F</sup>	11
	<u>Schoondijke, Rotonde</u>	12	29 59 <sup>B</sup>	34 <sup>F</sup>	34 <sup>F</sup>	12
	<u>IJzendijke, Markt</u>	13	29 59 <sup>B</sup>	34 <sup>F</sup>	34 <sup>F</sup>	13
	<u>IJzendijke, 17 Oktoberplein</u>	14	29 59 <sup>B</sup>	34 <sup>F</sup>	34 <sup>F</sup>	14
	<u>Biervliet, Halfweg</u>	15	29 59 <sup>B</sup>	34 <sup>F</sup>	34 <sup>F</sup>	15
	<u>Biervliet, Busstation Biervliet</u>	16	29 59 <sup>B</sup>	34 <sup>F</sup>	34 <sup>F</sup>	16
	<u>Biervliet, Braakman</u>	17	29 59 <sup>AB</sup>	34 <sup>F</sup>	34 <sup>F</sup>	17
	<u>Hoek, Busstation Hoek</u>	18	34 <sup>F</sup>	34 <sup>F</sup>	34 <sup>F</sup>	18
	<u>Terneuzen, De Knol</u>	19	34 <sup>F</sup>	34 <sup>F</sup>	34 <sup>F</sup>	19
	<u>Terneuzen, Busstation WST 1/7/10</u>	20	34 <sup>F</sup>	34 <sup>F</sup>	34 <sup>F</sup>	20
	<u>Terneuzen, Stadhuis</u>	21	34 <sup>F</sup>	34 <sup>F</sup>		21
	<u>Terneuzen, Ziekenhuis</u>	22	34 <sup>F</sup>	34 <sup>F</sup>		22
	<u>Terneuzen, Dethon</u>		A = fährt bis Terneuzen, Ziekenhuis.			
	<u>Terneuzen, Haarmanweg</u>		B = fährt über Oostburg, Philipsweg.			
	<u>Axel, Politiebureau</u>		C = fährt bis Terneuzen, Busstation WST 1/7/10.			
	<u>Axel, Bijlokestraat</u>		D = fährt nicht in den Schulferien			
	<u>Axel, Stationsstraat</u>		E = fährt bis Terneuzen, Zeldenrustlaan.			
	<u>Absdale, Provincialeweg</u>		F = fährt über Terneuzen, Scheldorado.			
	<u>Absdale, Stellestraat</u>					
	<u>Hulst, Van der Maelstedeweg</u>					
	<u>Hulst, Busstation Hulst</u>					

### Fahrzeiten:




















Oostburg, Ziekenhuis bis Terneuzen, Stadhuis = 48 Minuten

Oostburg, Ziekenhuis bis Hulst, Busstation = ca. 107 Minuten (je nach Fahrstrecke)

## Haltestelle Terneuzen Stadhuis =

### Linie 1 von Hulst über Terneuzen nach Oostburg

Einige Zwischenhaltestellen wurden weggelassen!

 <u>Hulst, Busstation Hulst</u>	Uhr	Montag bis Freitag	Samstag	Sonntag	Uhr
 <u>Absdale, Provincialeweg</u>	<b>6</b>	02 <sup>C</sup> 32			<b>6</b>
 <u>Axel, Stationsstraat</u>	<b>7</b>	02 <sup>C</sup> 32 41 <sup>AB</sup>			<b>7</b>
 <u>Terneuzen, Scheldorado</u>	<b>8</b>	02 <sup>C</sup> 32	05	05	<b>8</b>
 <u>Terneuzen, Oostelijk Bolwerk</u>	<b>9</b>	02 <sup>C</sup> 32	05	05	<b>9</b>
 <u>Terneuzen, Stadhuis</u>	<b>10</b>	02 <sup>C</sup> 32	05	05	<b>10</b>
 <u>Terneuzen, De Westkant</u>	<b>11</b>	02 <sup>C</sup> 32	05	05	<b>11</b>
 <u>Terneuzen, Middensluis</u>	<b>12</b>	02 <sup>C</sup> 32	05 35 <sup>A</sup>	05	<b>12</b>
 <u>Terneuzen, Busstation WST</u>	<b>13</b>	02 <sup>C</sup> 32	05 35 <sup>A</sup>	05	<b>13</b>
 <u>1/11</u>	<b>14</b>	02 <sup>C</sup> 32	05 35 <sup>A</sup>	05	<b>14</b>
 <u>Terneuzen, De Knol</u>	<b>15</b>	02 <sup>C</sup> 32	05 35 <sup>A</sup>	05	<b>15</b>
 <u>Hoek, Busstation Hoek</u>	<b>16</b>	02 <sup>C</sup> 32	05 35 <sup>A</sup>	05	<b>16</b>
 <u>Biervliet, Busstation Biervliet</u>	<b>17</b>	02 <sup>C</sup> 32	05 35 <sup>A</sup>	05	<b>17</b>
 <u>IJzendijke, Markt</u>	<b>18</b>	02 <sup>C</sup> 32 <sup>A</sup>	05 35	05	<b>18</b>
 <u>Schoondijke, Ronde</u>	<b>19</b>	05	05	05	<b>19</b>
 <u>Schoondijke, De Molen</u>	<b>20</b>	05	05	05	<b>20</b>
 <u>Waterlandkerkje,</u>	<b>21</b>	05	05	05	<b>21</b>
 <u>Waterlandkerkje</u>	<b>22</b>	05	05 <sup>A</sup>	05 <sup>A</sup>	<b>22</b>
 <u>Oostburg, Klein Brabant</u>	<b>23</b>	05 <sup>A</sup>		05 <sup>A</sup>	<b>23</b>

A = fährt bis Terneuzen, Busstation WST 1/11.  
 B = fährt nicht in den Schulferien  
 C = fährt über IJzendijke, Turkeije.

### Fahrzeiten:

Terneuzen, Stadhuis bis Oostburg, Ziekenhuis= 50 Minuten

Hulst, Busstation: hier fährt der Bus ca. 47 Minuten früher ab (je nach Strecke)